



53

VOLTA CICLISTA A LLEIDA CONTINENTAL UCI 2.2 DEL 6 AL 11 DE JUNY DE 2005

LUNES, 6 DE JUNIO DE 2005 - 1ª ETAPA - KMS.: 117,4

SALIDA: LLEIDA - LLEGADA: EL PONT DE SUERT

1
e
t
a
p
a

1
e
t
a
p
a

Concentración equipos / vehículos oficiales: a las 14,45 h

Inicio del control de firmas: a las 15,00 h

Cierre del control de firmas: a las 15,30 h

Llamada a los corredores: a las 15,35 h

Salida oficial: a las 15,45 h

Concentración frente Rodi, en avda. Tortosa, recto hasta llegar frente al ayuntamiento en avda. Madrid, parada. Seguir neutralizados hasta puente Universitat, giro derecha por avda Catalunya, rambla Aragó, Balmes, plaza Ricard Viñes, alcalde Rovira Roure, giro derecha passeig Ronda, plaza Europa, alcalde Recasens. Salida ciudad, parada, km 0.

Altitud	Poblaciones	Pasos Puntuables	Kilómetros		Horario paso
			Par.	Rec.	
160 m.	Lleida. N-230				
214 m	Torrefarrera		4,8	4,8	15,51
252 m	Rosselló		3,1	7,9	15,55
304 m	Alguaire	META VOLANTE	4,3	12,2	16
325 m.	Almenar		7,4	19,6	16,09
325 m	Alfarràs	ESPRINT ESP.	3,8	23,4	16,13
	Cruce Tamarite		15,0	38,4	16,33
610 m	Cruce Baells		3,0	41,4	16,37
754 m	Saganta	P.MONTAÑA 3ª	3,3	44,7	16,41
788 m	Benabarre		15,6	60,3	17,01
	Zona avituallamiento				
696 m	Tolva		15,6	67,5	17,21
528 m	Puente de Montañana	INTERVOLTA	15,0	82,5	17,47
708 m	Aren		12,5	95	17,57

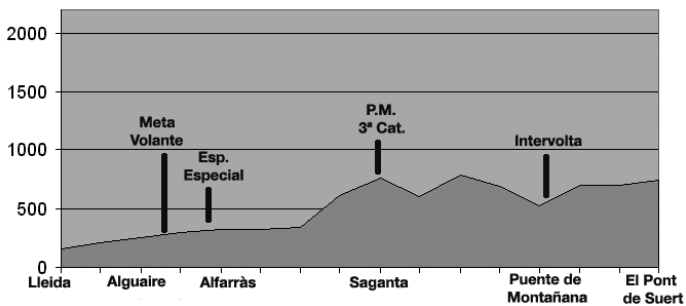
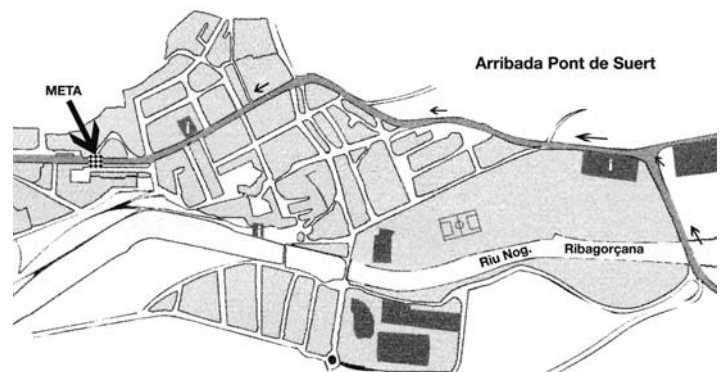
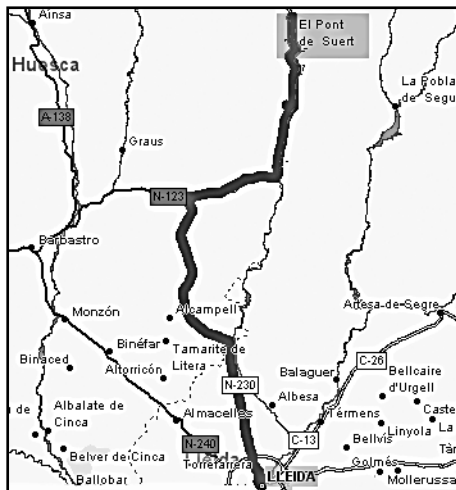
Altitud	Poblaciones	Pasos Puntuables	Kilómetros		Horario paso
			Par.	Rec.	
704 m	Sopeira	META	7,5	102,5	18,06
750 m	El Pont de Suert		14,9	117,4	18,27

Promedio etapa: 43 km/h

Cierre control: 10 %

Oficina permanente: Local Bomberos Pont

Control antidopaje: Autocar MUPA



1a etapa

El Pont de Suert



TOBOGANES RESTO LLANO

3 últimos kilómetros